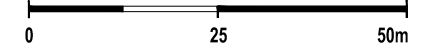


MIEJSCOWY PLAN ZAGOSPODAROWANIA PRZESTRZENNEGO DLA TERENU POŁOŻONEGO W REJONIE ULIC: TULIPANOWEJ I GŁÓWNEJ W MIEJSCOWOŚCI JUSTYNÓW

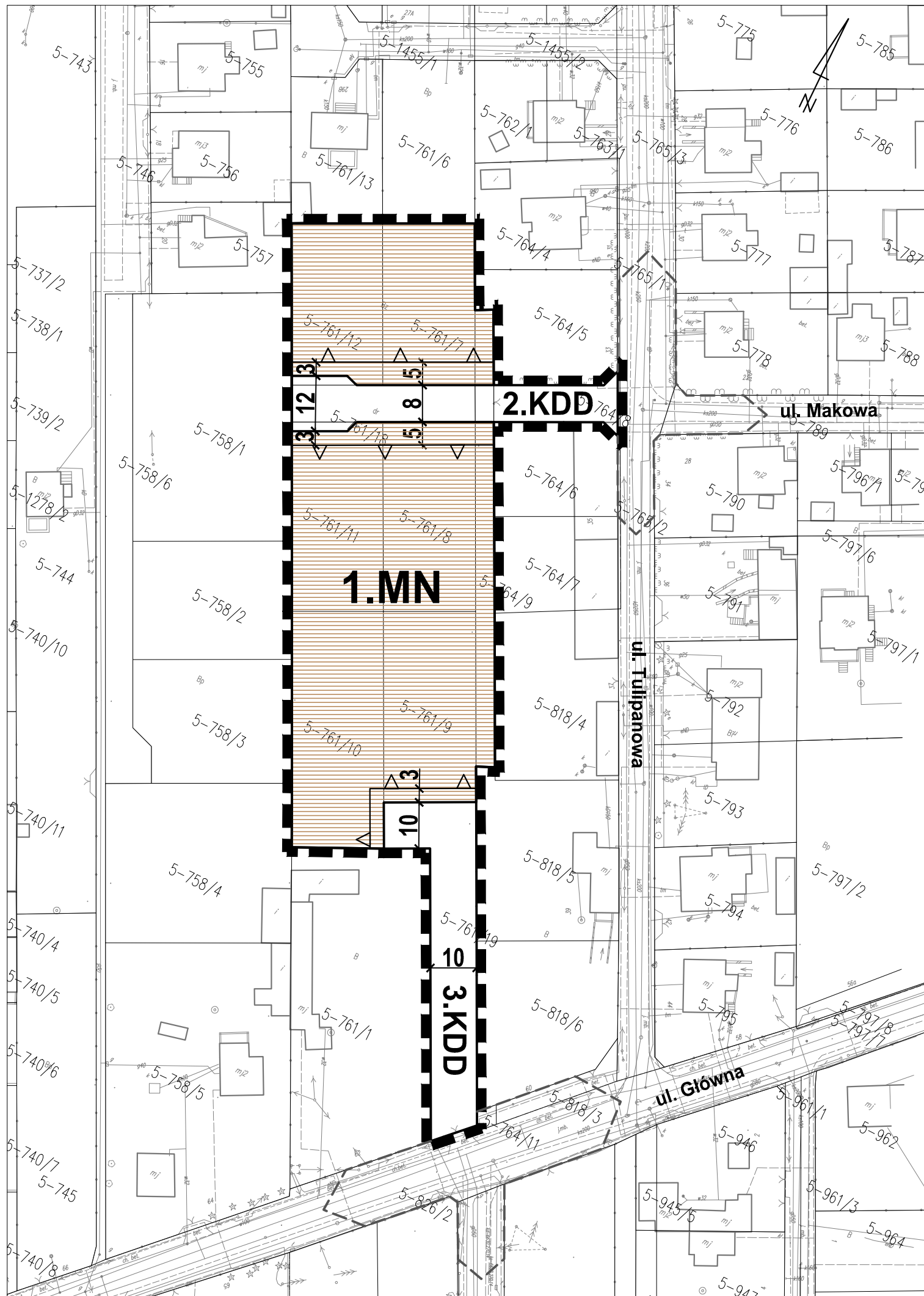
RYSUNEK PLANU

Załącznik Nr 1 do Uchwały Nr ...
Rady Gminy Andrespol z dnia ...



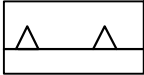


SKALA 1:1000



DRUGIE WYŁOŻENIE DO PUBLICZNEGO WGLĄDU



ELEMENTY OBOWIĄZUJĄCE

-  GRANICA OBSZARU OBJĘTEGO PLANEM
-  LINIE ROZGRANICZAJĄCE TERENY O RÓŻNYM PRZEZNACZENIU
LUB O RÓŻNYCH ZASADACH ZAGOSPODAROWANIA
-  NIEPRZEKRACZALNE LINIE ZABUDOWY
-  **MN** TEREN ZABUDOWY MIESZKANIOWEJ JEDNORODZINNEJ
-  **KDD** TERENY DRÓG PUBLICZNYCH KLASY DOJAZDOWEJ

ELEMENTY INFORMACYJNE

-  LINIE ROZGRANICZAJĄCE DRÓG POZA OBSZAREM OBJĘTYM PLANEM



PRACOWNIA TEREN

EWA KRAKOWSKA UPR.URB. NR 1099/90

90-448 ŁÓDŹ
UL. ŻWIRKI 1C LOK. 3

PAŹDZIERNIK 2017